



COMUNE DI SESTO FIORENTINO

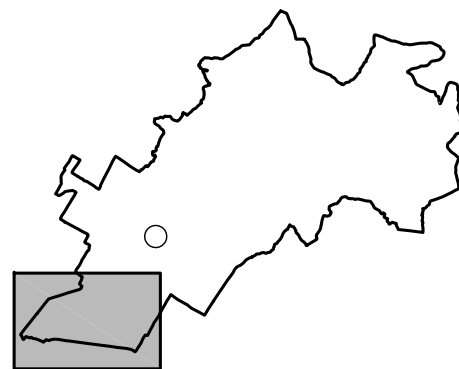
PROVINCIA DI FIRENZE

ADEGUAMENTO DEL SUPPORTO
GEOLOGICO-TECNICO DEL RUC AL PIANO
ASSETTO IDROGEOLOGICO (PAI)
DELL'AUTORITÀ DI BACINO DEL FIUME ARNO
PER L'UTOE OSMANNORO

INDAGINI IDRAULICHE

Dott. Geol. Roberto Neroni

Dott. Geol. Enrico Neroni

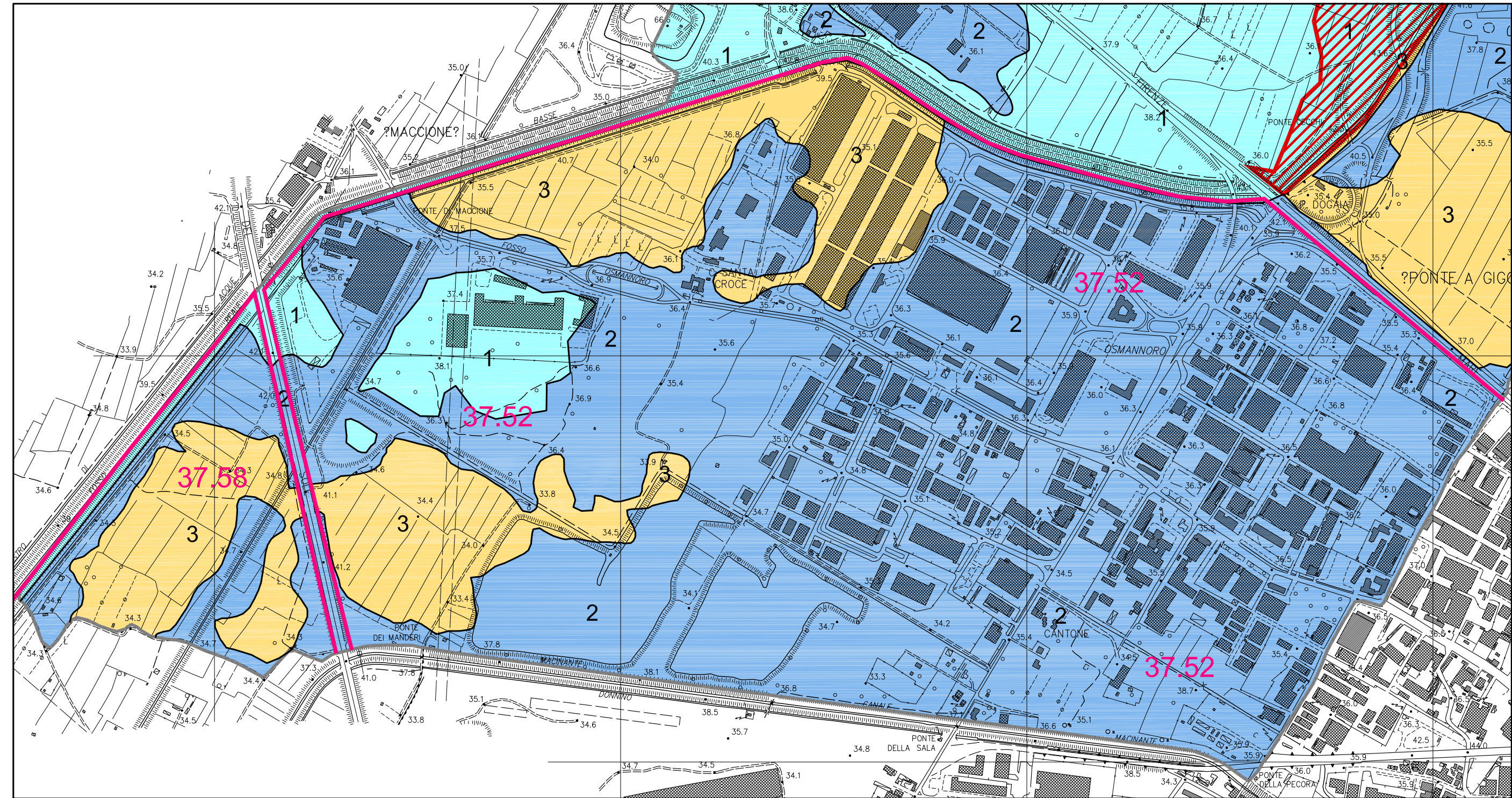


Piano Assetto Idrogeologico (PAI)

APRILE 2011

SCALA 1:10.000

Piano Assetto Idrogeologico (PAI) dell'Autorità di Bacino Perimetrazione delle aree con pericolosità idraulica - Livello di dettaglio scala 1:10.000



4 Pericolosità molto elevata


2 Pericolosità media

3 Pericolosità elevata

1 Pericolosità moderata

37.52

Limiti celle idrauliche con battente duecentennale (metri s.l.m.)



Area PAI studiata a livello di sintesi (scala 1:25.000)